



PROGETTO DI VIABILITÀ PERIMETRALE E DI RACCORDO
TRA LA SS 275 E LA MARINA DI ANDRANO
ATTRAVERSO LA REALIZZAZIONE DI DUE BRETELLE
DI COLLEGAMENTO PREVISTE DAL PRG VIGENTE
CUP: I51B22000880001

PROGETTO DEFINITIVO ADEGUATO ALLE RISULTANZE DELLA CONFERENZA DEI SERVIZI
DI CUI ALLA DETERMINA DEL RESPONSABILE DEL PROCEDIMENTO N. 399 DEL 12.06.2026



12-B(s3)

PLANIMETRIA DI PROGETTO SU AEROFOTOGRAMMETRIA

Scale: 1:1,000

Data: Giugno 2026

Progettazione Generale
Ingegnere A. MAURIZIO BORTONE

Progettazione Specialistica e di Supporto
Ing. Marino De Sangro






Il Responsabile Unico del Progetto
Architetto Biongio MASTELLA

Geol. Marcello De Donati

Dott. Francesco Tarantino

IL PRESENTE PRODOTTO E' TUTELATO DALLA LEGGE SUE DIRITTI ITALICANE N° 633 DEL 22.04.1941 E DAGLI ARTICOLI 2075 E SEGUENTI DEL C.C. - DI ESSO E' PROIBITA OGNI RIPRODUZIONE TOTALE O PARZIALE

LEGENDA

simbolo	caratteristico
	LIMITE COMUNALE
	RILIEVO ORTOFOTO DI DETTAGLIO
	AEROFOTOGRAMMETRIA
	EDIFICI
102.4	QUOTE ALTIMETRICHE DI BASE
	DENOMINAZIONE VIABILITA' PROVINCIALE
Via	DENOMINAZIONE VIABILITA' COMUNALE
	SEDE STRADALE E PISTA CICLOPEDONALE
	SCARPATE
	AREA CONTIGUA AL BOSCO ESISTENTE ESPROPRIATA AI FINI DELLA MITIGAZIONE AMBIENTALE E FASCIE DI RISPETTO



BP - BENI PAESAGGISTICI

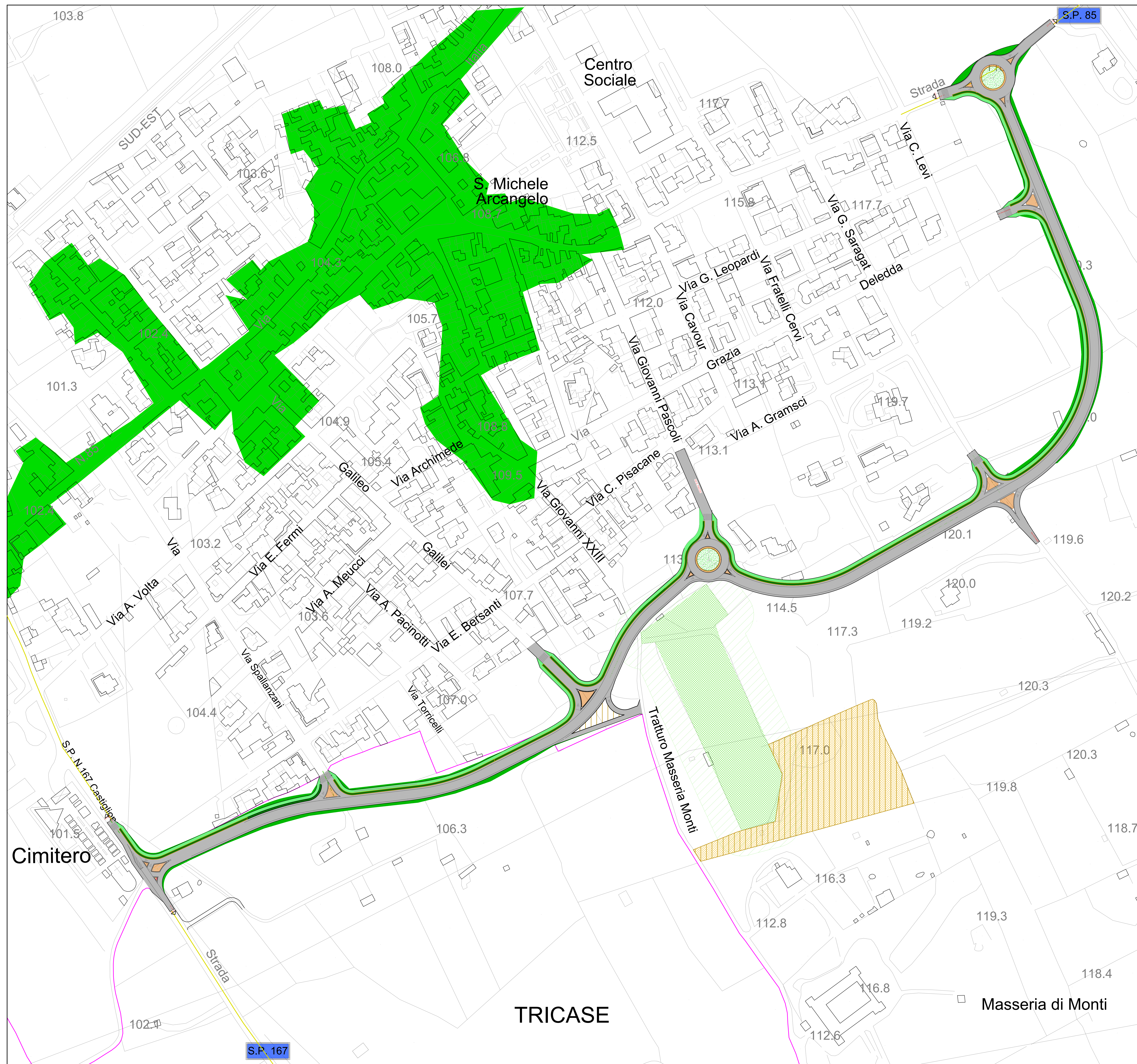
simbolo	caratteristica
	6.2.1 - COMPONENTI BOTANICHE-AMBIENTALE BP- BOSCHI

UCP - ULTERIORI CONTESTI PAESAGGISTICI
6.2 - STRUTTURA ECOSISTEMICA AMBIENTALE

simbolo	caratteristica
	6.2.1 - COMPONENTI BOTANICHE-AMBIENTALE UCP- AREA RISPETTO DEI BOSCHI (100 m - 50 m - 20 m)

UCP - ULTERIORI CONTESTI PAESAGGISTICI
6.3 - STRUTTURA ANTROPICA E STORICO-CULTURALE

simbolo	caratteristica
	6.3.1 - COMPONENTI CULTURALI E INSEDIATIVE UCP, CITTA' CONSOLIDATA
	6.3.2 - COMPONENTI DEI VALORI PERCEPITI UCP, STRADE A VALENZA PAESAGGISTICA

CASTIGLIONE

PLANIMETRIA GENERALE
Scala 1:1.000

